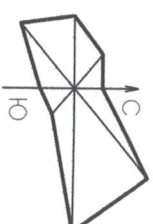




ПЛАН ГРАНИЦ ПЕРЕДПОЛАГАЕМОГО ЗЕМЕЛЬНОГО УЧАСТКА

Ст. Каневская, Юго-западная промышленная зона, 15

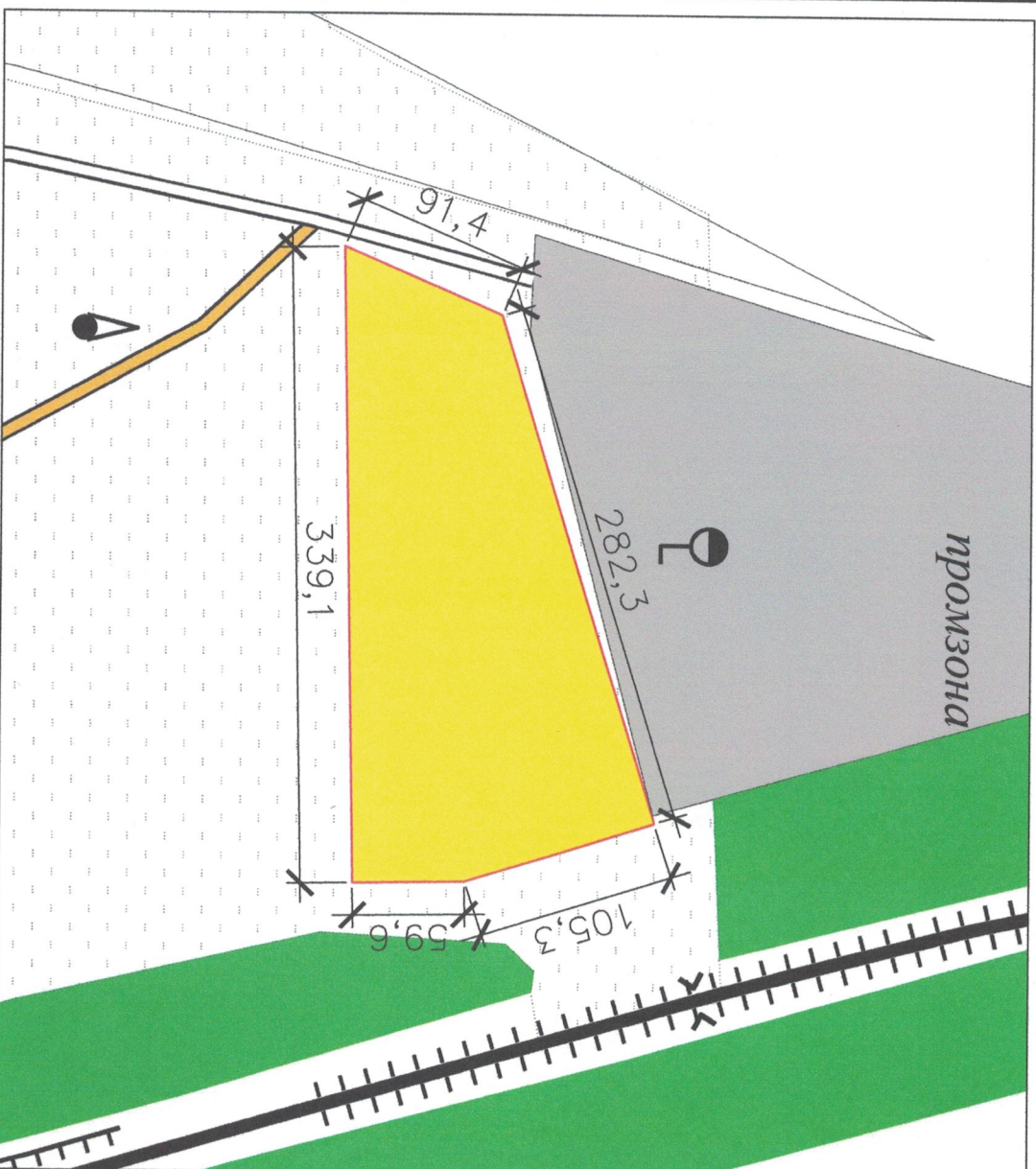
М 1:2000



УСЛОВНЫЕ ОБОЗНАЧЕНИЯ

Обозначение	Наименование
	- Земельный участок
	- Граница земельного участка

Общая площадь земельного участка - 3,8 га



СОГЛАСОВАНО:

Заместитель начальника управления
строительства администрации
МО Каневской район - главный архитектор
муниципального образования

Б.Ф. Слоквенко

" 21 " *Сентябрь* 2022 г.