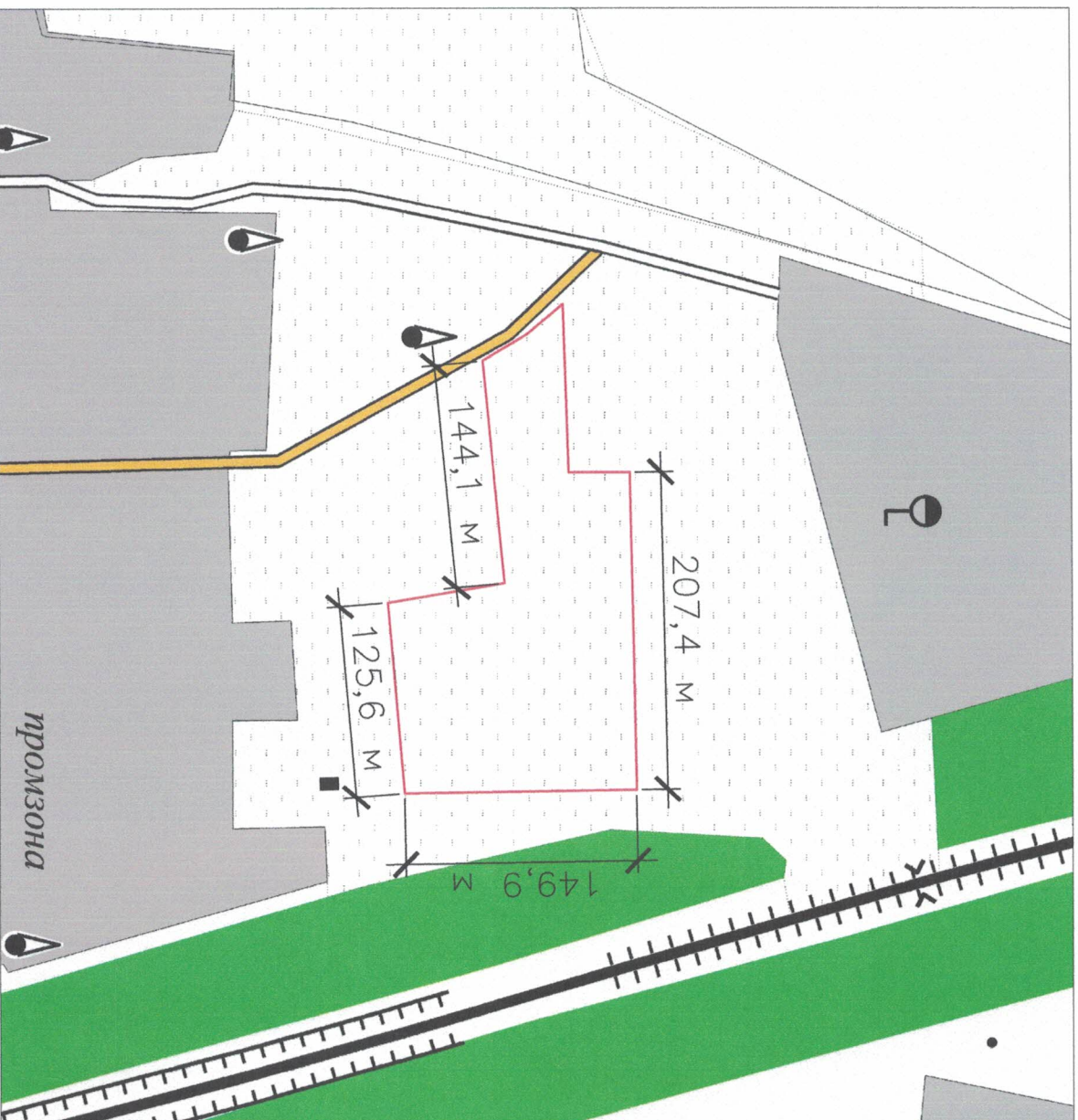
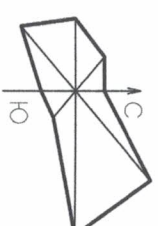




# ПЛАН ГРАНИЦ ПРЕДПОЛАГАЕМОГО ЗЕМЕЛЬНОГО УЧАСТКА

Ст. Каневская, Юго-западная промышленная зона, 19  
М 1:2000



УСЛОВНЫЕ ОБОЗНАЧЕНИЯ



Обозначение	Наименование
	- Земельный участок
	- Граница земельного участка

Общая площадь земельного участка - 3,12 га

СОГЛАСОВАНО:  
Заместитель начальника управления  
строительства администрации  
МО Каневской район - главный архитектор  
муниципального образования

Б.Ф.Слюквенко  
"17"  2023 г.