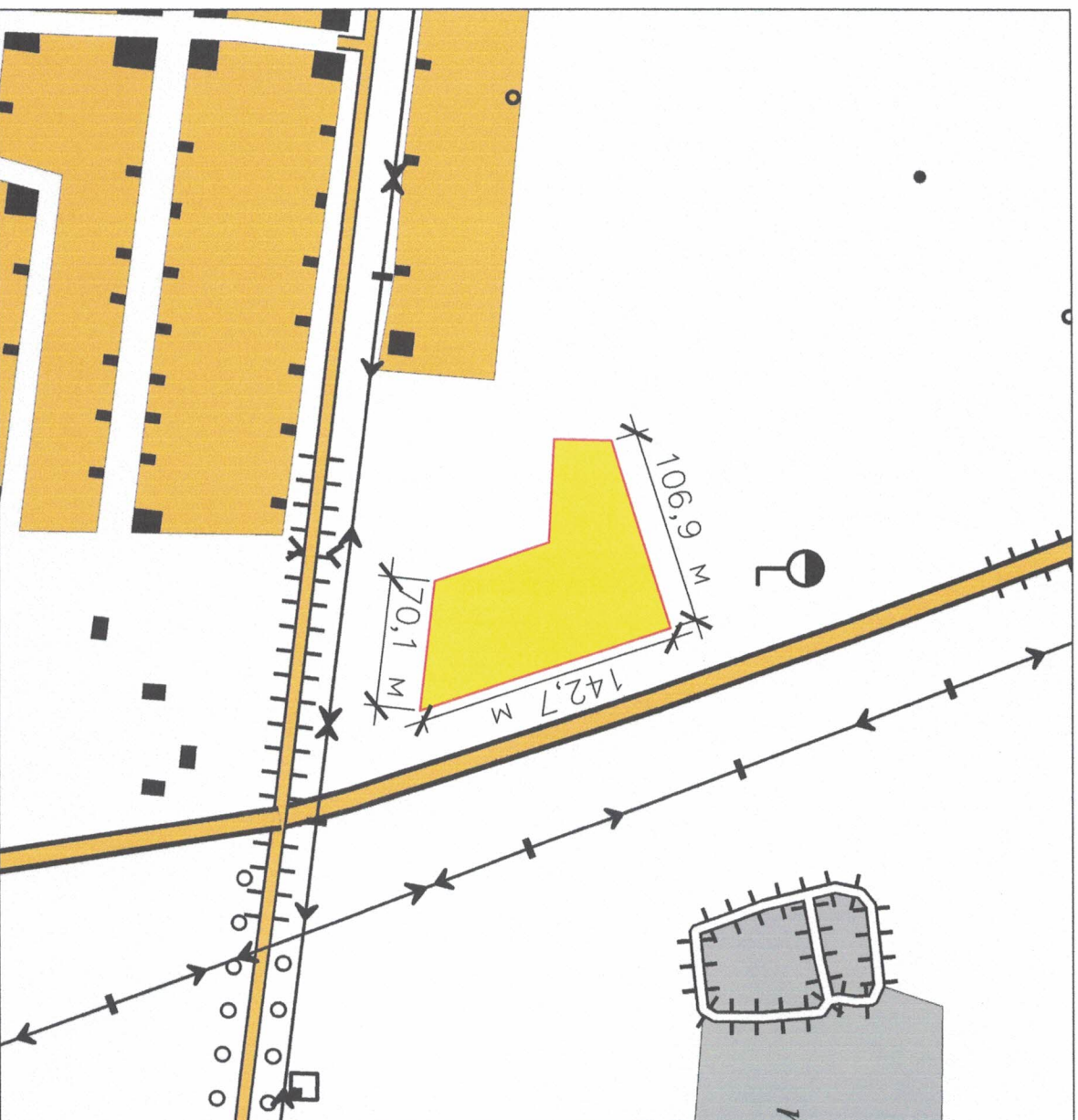


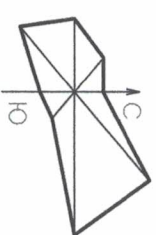
ПЛАН ГРАНИЦ ПРЕДПОЛАГАЕМОГО ЗЕМЕЛЬНОГО УЧАСТКА



Ст. Каневская, Широкая, 243 Б

М 1:2000



УСЛОВНЫЕ ОБОЗНАЧЕНИЯ



Обозначение	Наименование
	- Земельный участок
	- Граница земельного участка

Общая площадь земельного участка - 1,01 га

СОГЛАСОВАНО:

Заместитель начальника управления
строительства администрации
МО Каневской район - главный архитектор
муниципального образования

Б.Ф.Слюквенко

"17" января 2023 г.